



2800 Tatabánya, Bárdos lakópark 2/c.

tel.:34/512-788, fax: 34/512-781, e-mail: info@partnerkft.hu, Web: www.partnerkft.hu

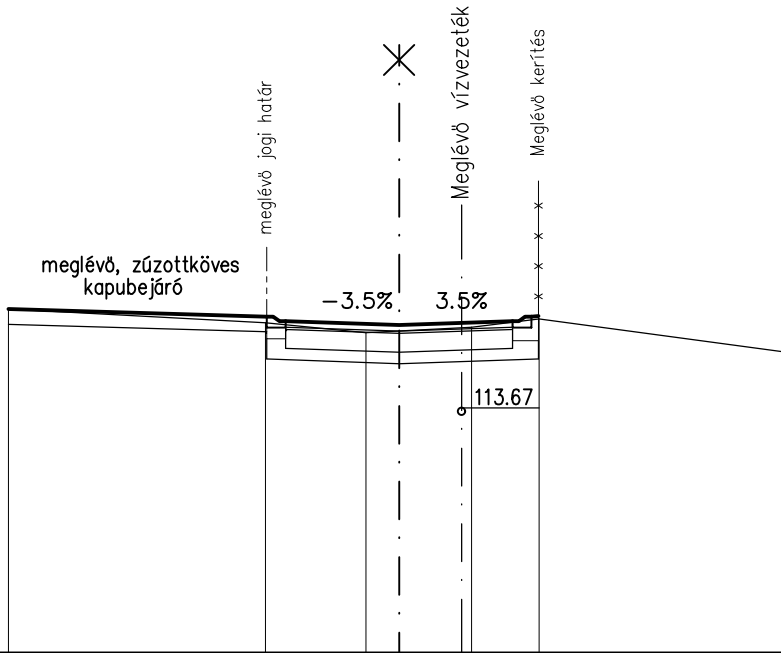
MUNKASZÁM	MEGBÍZÓ	TERVEZŐ
2425-24	Dunaalmás Község Önkormányzata	Mezőberényi Ferenc KE-T,VZ-T/11-0181
RAJZSZÁM	2545 Dunaalmás, Almási út 32.	TERVEZŐ
6.	TÁRGY	Sipos Tamás KE-T,VZ-T/11-0834
MÉRETARÁNY	TOP_PLUSZ-1.2.1-21-KO1-2022-00041	ELLENŐR
M =1:100; 1:100	"Dunaalmás, csapadékvíz-elvezetésének fejlesztése"	Jakabházy Miklós KE-T/11-0611
DÁTUM	RÉSZMŰVELET	ÜGYVEZETŐ
2024. július	KERESZTSZELVÉNYEK	Komjáthy László KE-T/11-0012

Ez a terv a PARTNER Mérnöki Iroda Kft. szellemi tulajdona.

0+020 km

PSzint=114.76
TSzint=114.68

MH=1:100
MZ=1:100
AM=110.42

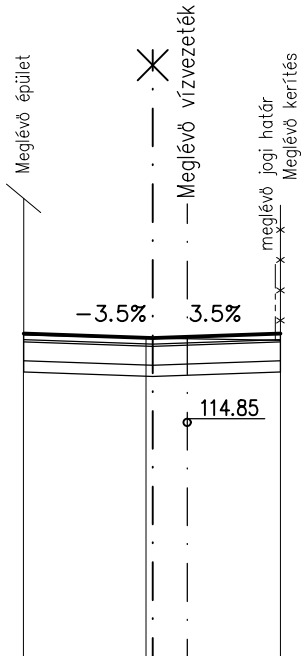


TERVEZETT	MAGASSÁG	114.98	114.87	114.76	114.81	114.87	114.88
	TÁVOLSÁG	-5.17	-1.75	0.00	1.50	1.75	1.84
TEREP	MAGASSÁG	114.98	114.79	114.66	114.73	114.84	114.41
	TÁVOLSÁG	-5.17	-1.77	-0.44	0.96	1.85	5.06

0+040 km

PSzint=115.92
TSzint=115.92

MH=1:100
MZ=1:100
AM=111.68

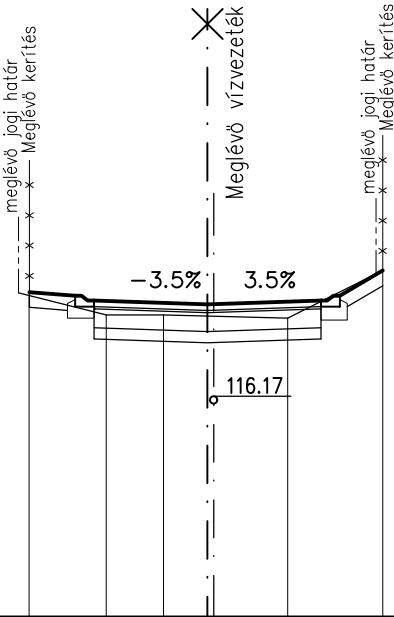


MAGASSÁG	115.98	115.92	115.98
TERVEZETT			
TÁVOLSÁG	-1.71	0.00	1.69
MAGASSÁG	115.96	115.92	115.89
TEREP			
TÁVOLSÁG	-1.71	-0.09	1.69

0+060 km

PSzint=117.38
TSzint=117.23

MH=1:100
MZ=1:100
AM=113.24

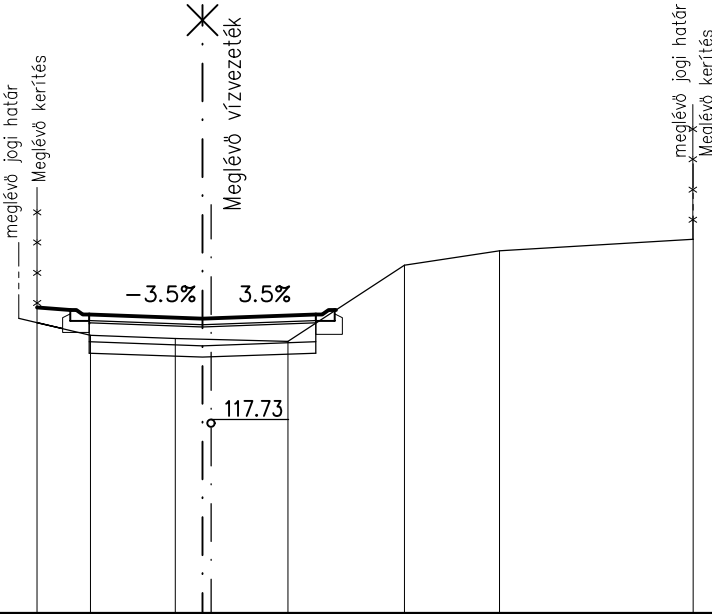


TERVEZETT	MAGASSÁG	117.54	117.49	117.43	117.38	117.43	117.83
	TÁVOLSÁG	-2.36	-1.75	-1.50	0.00	1.50	2.32
TEREP	MAGASSÁG	117.50	117.24	117.24		117.20	117.83
	TÁVOLSÁG	-2.36	-1.34	-0.58		1.06	2.32

0+080 km

PSzint=119.06
TSzint=118.79

MH=1:100
MZ=1:100
AM=115.16

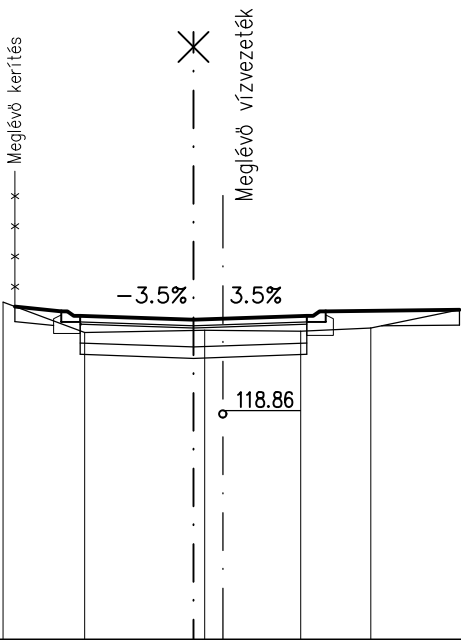


TERVEZETT	MAGASSÁG	119.21	119.18	119.12					
	TÁVOLSÁG	-2.19	-1.75	-1.50	0.00	1.50	1.75	1.76	
TEREP	MAGASSÁG	119.01	118.84	118.80	118.76	119.77	119.96	120.11	
	TÁVOLSÁG	-2.19	-1.48	-0.36	1.13	2.67	3.93	6.49	

0+100 km

PSzint=120.06
TSzint=119.92

MH=1:100
MZ=1:100
AM=115.82

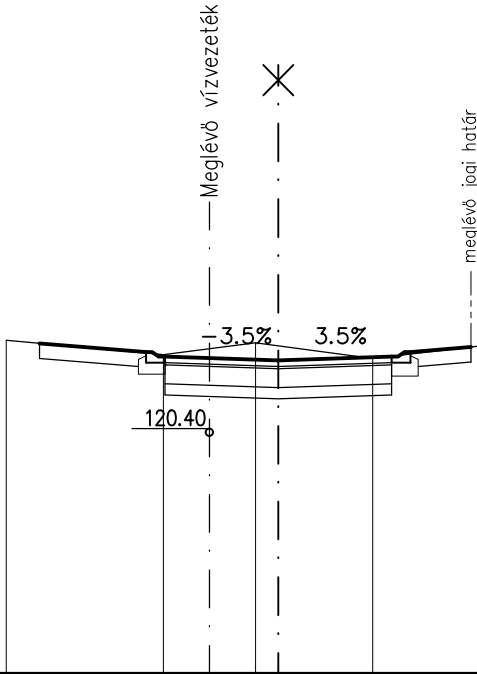


MAGASSÁG TERVEZETT	TÁVOLSÁG				
MAGASSÁG TEREP	TÁVOLSÁG				

0+120 km

PSzint=121.31
TSzint=121.50

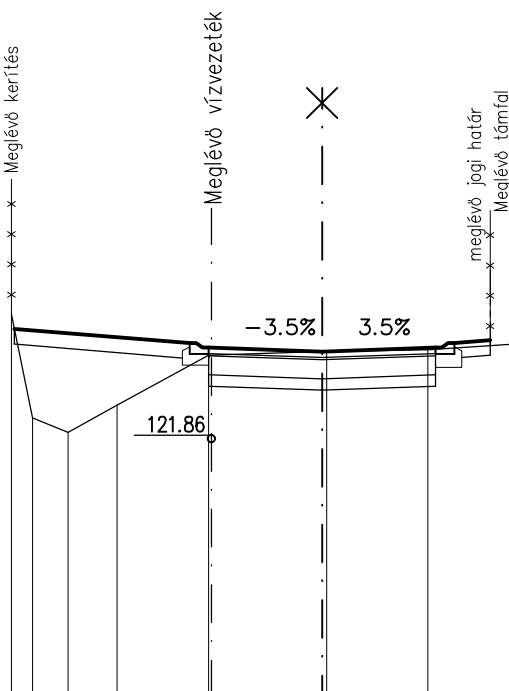
MH=1:100
MZ=1:100
AM=117.16



MAGASSÁG TERVEZETT	TÁVOLSÁG				
MAGASSÁG TEREP	TÁVOLSÁG				

PSzint=122.96
TSzint=122.96

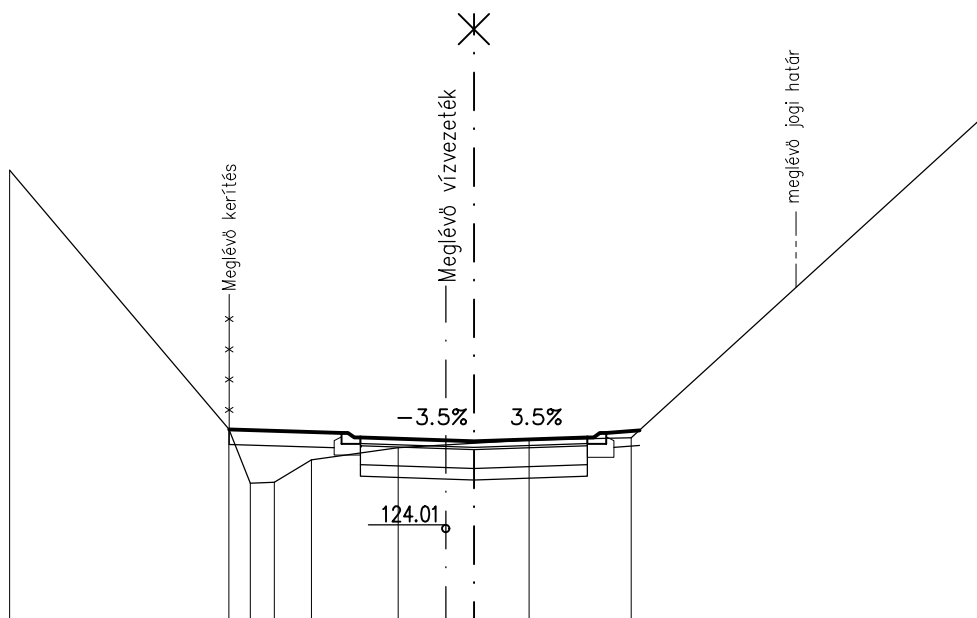
MH=1:100
MZ=1:100
AM=118.40



TEREP		TERVEZETT	
MAGASSÁG	TÁVOLSÁG	MAGASSÁG	TÁVOLSÁG
123.45	-4.11	123.26	-4.07
122.08	-3.83		
121.89	-3.36		
122.25	-2.71		
122.91	-1.50	123.07	-1.75
122.96	0.06	122.96	0.00
122.98	1.40	123.01	1.50
123.05	2.49	123.07	1.75
		123.11	2.22

PSzint=125.11
TSzint=125.09

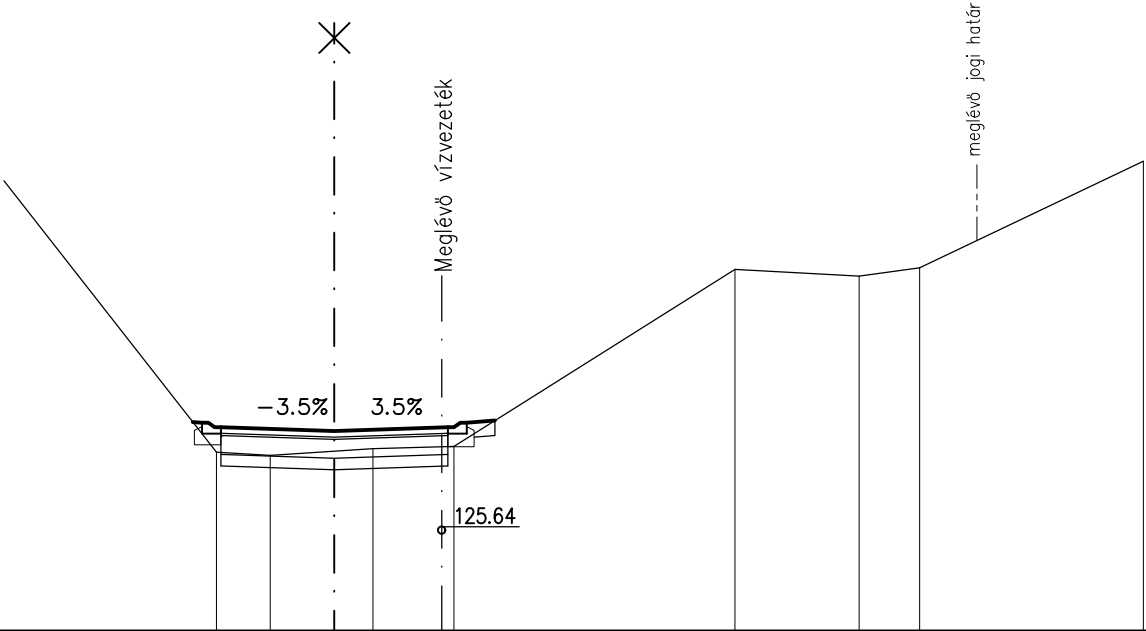
MH=1:100
MZ=1:100
AM=122.72

[illegible]

0+180 km

PSzint=126.90
TSzint=126.64

MH=1:100
MZ=1:100
AM=124.25

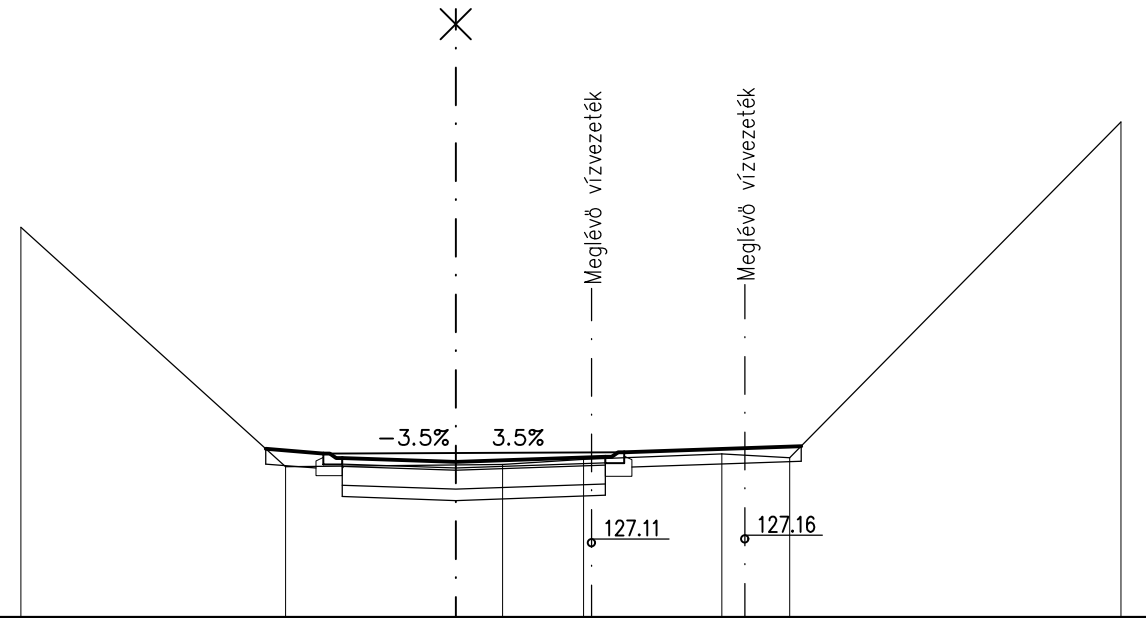


MAGASSÁG TERVEZETT	127.02 127.01 126.95		126.90		126.95 127.01 127.04							
	-1.87 -1.50 -1.50		0.00		1.50 1.75 2.12							
MAGASSÁG TEREP	126.62 126.58		126.67		126.70		129.04		128.95		129.06	
	-1.56 -0.85		0.51		1.58		5.30		6.94		7.74	

0+200 km

PSzint=128.12
TSzint=128.08

MH=1:100
MZ=1:100
AM=126.07

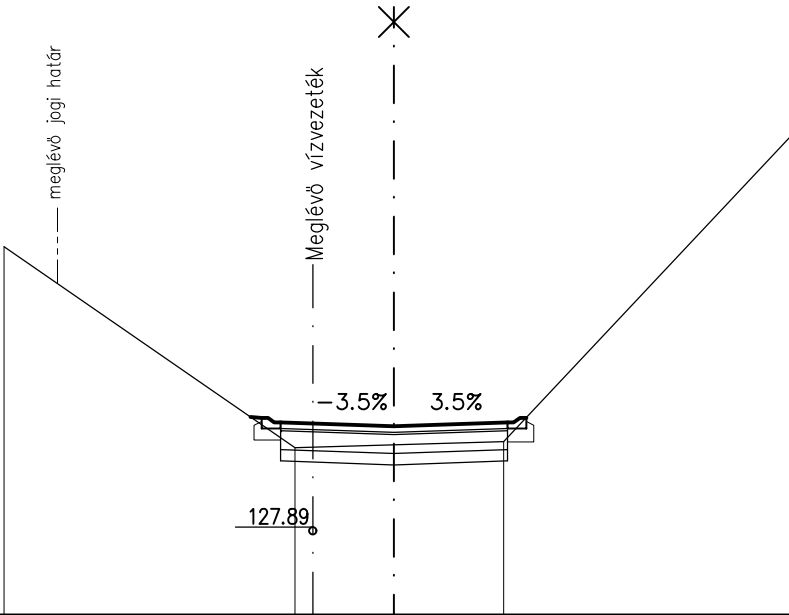


MAGASSÁG TERVEZETT	128.30 128.24 128.18		128.12		128.20 128.26		128.34					
	-2.51 -1.75 -1.50		0.00		1.98 2.23		4.57					
MAGASSÁG TEREP	131.23 128.06		128.09		128.16		128.23		128.18		132.62	
	-5.75 -2.25		0.62		1.69		3.52		4.42		8.80	

0+220 km

PSzint=129.22
TSzint=128.98

MH=1:100
MZ=1:100
AM=126.72

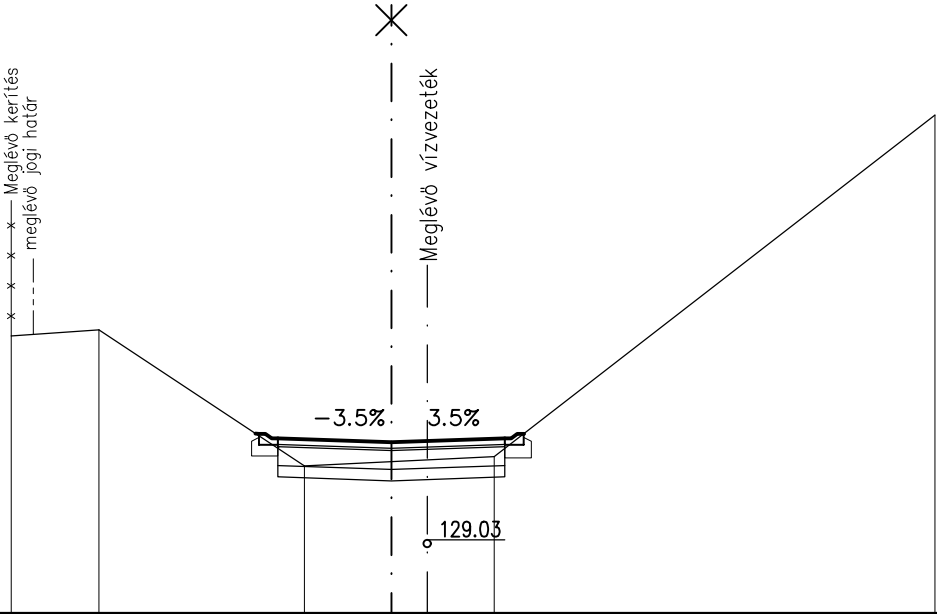


MAGASSÁG	129.35 128.34 129.28			
TERVEZETT	129.22			
TÁVOLSÁG	-1.90 -1.75 -1.50			
MAGASSÁG	131.60	128.94	129.02	133.05
TEREP	-5.16	-1.31	1.45	5.24
TÁVOLSÁG				

0+240 km

PSzint=130.32
TSzint=130.07

MH=1:100
MZ=1:100
AM=128.06

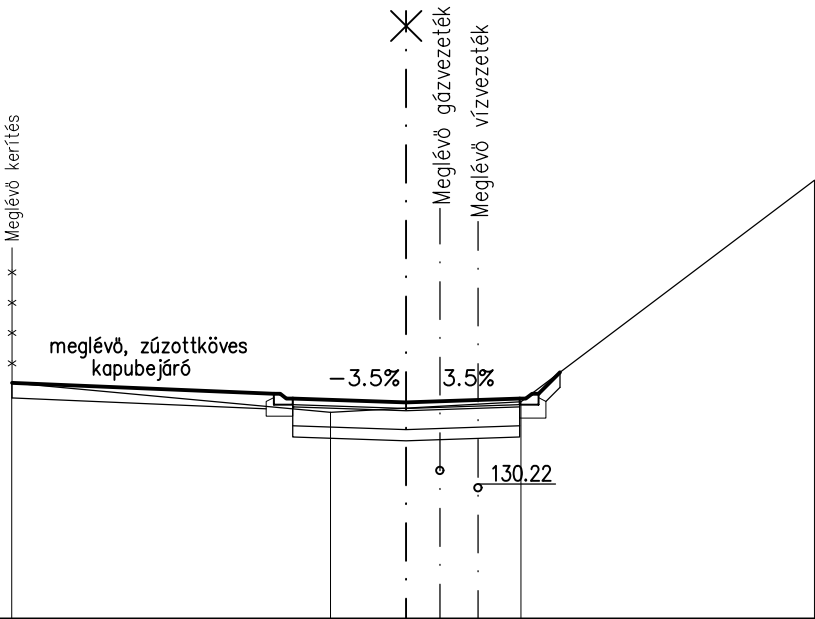


MAGASSÁG	130.44 130.43 130.37			
TERVEZETT	130.32			
TÁVOLSÁG	-1.80 -1.75 -1.50			
MAGASSÁG	131.73	131.81	130.01	130.13
TEREP	-5.03	-3.87	-1.15	1.36
TÁVOLSÁG				

0+259.69 km

PSzint=131.30
TSzint=131.23

MH=1:100
MZ=1:100
AM=128.43



TERVEZETT	MAGASSÁG	131.56	131.41 131.35	131.30	131.35 131.41 131.70
	TÁVOLSÁG	-5.21	-1.75 -1.50	0.00	1.50 1.75 2.03
TEREP	MAGASSÁG	131.56	131.17	131.31	134.24
	TÁVOLSÁG	-5.22	-1.00	1.52	5.40